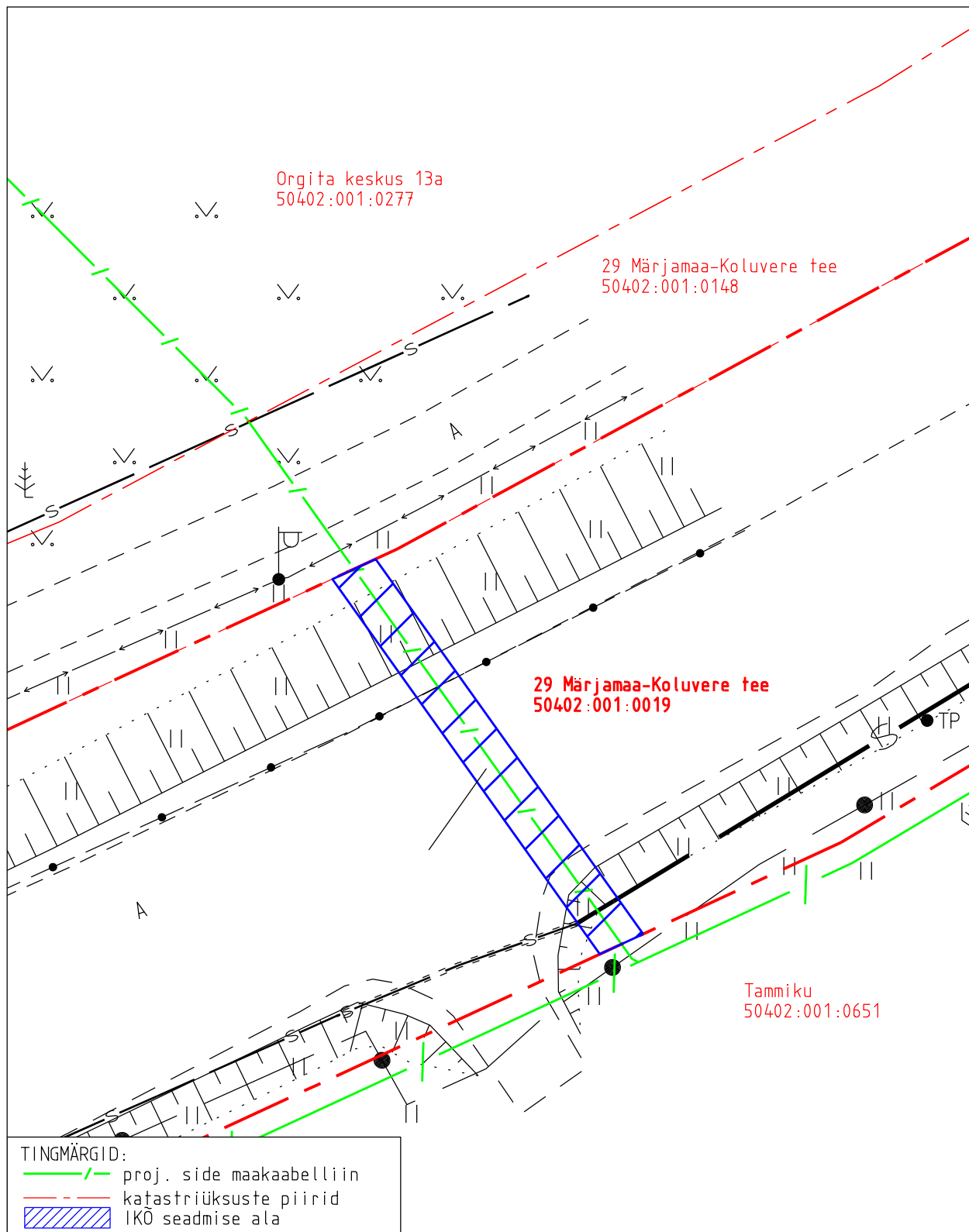


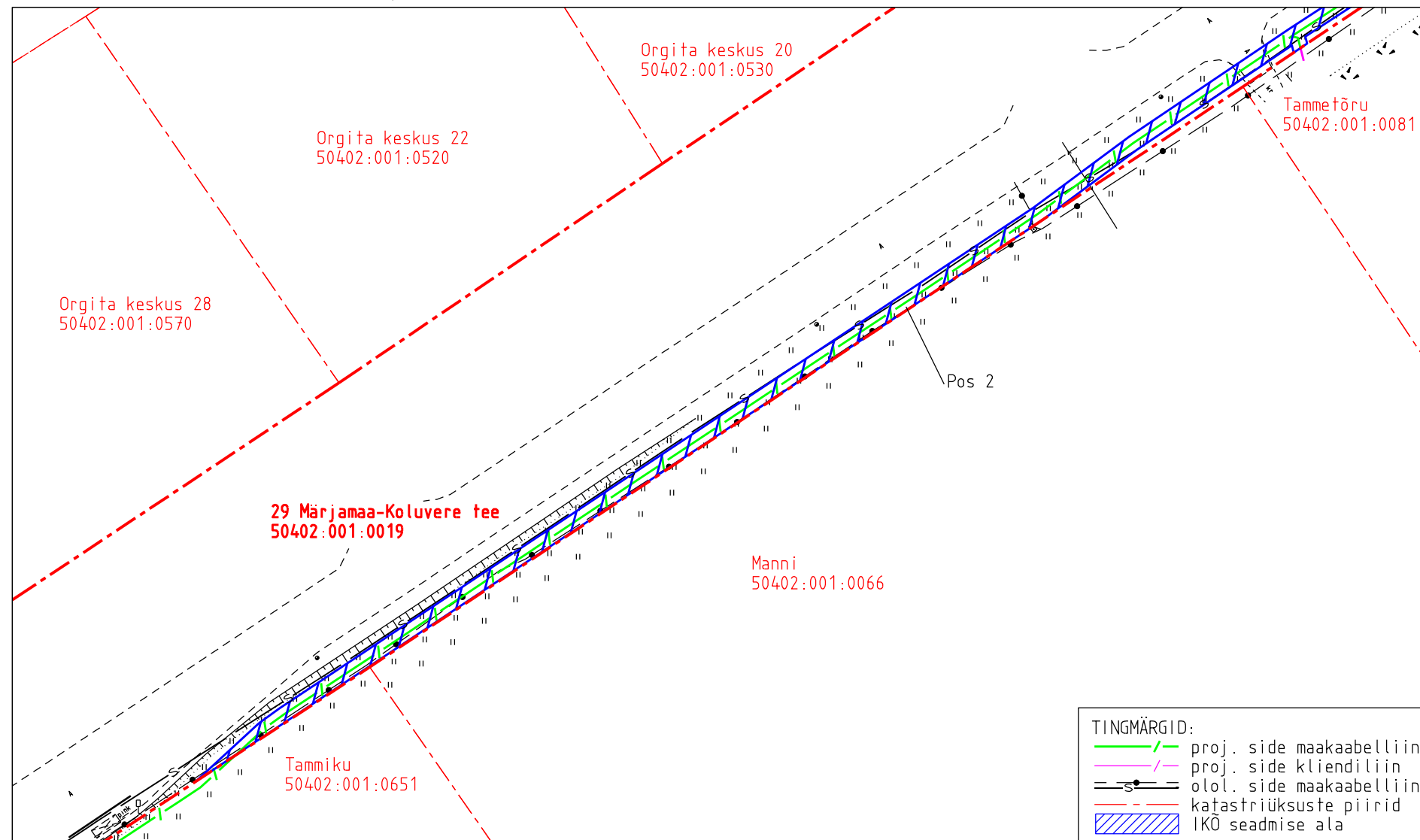
# Isikliku kasutusõiguse seadmise plaan

IKO ala pos nr	Registriososa nr, KV kood	Katastriüksuse tunnus, nimi ja sihtotstarve	Ala pindala (m2)
1	11316750, KV78602	50402:001:0148; 29 Märjamaa-Koluvere tee transpordimaa	39



Projekti nimetus Rapla maakond, Märjamaa vald, Orgita küla sidevõrk				Töö nr 11159P
Projekti koostaja Kirjanurk OÜ	Plaani koostaja K.Videvik	Mõõtkava 1:250	Leht 1-1	Kuupäev 04.08.2025

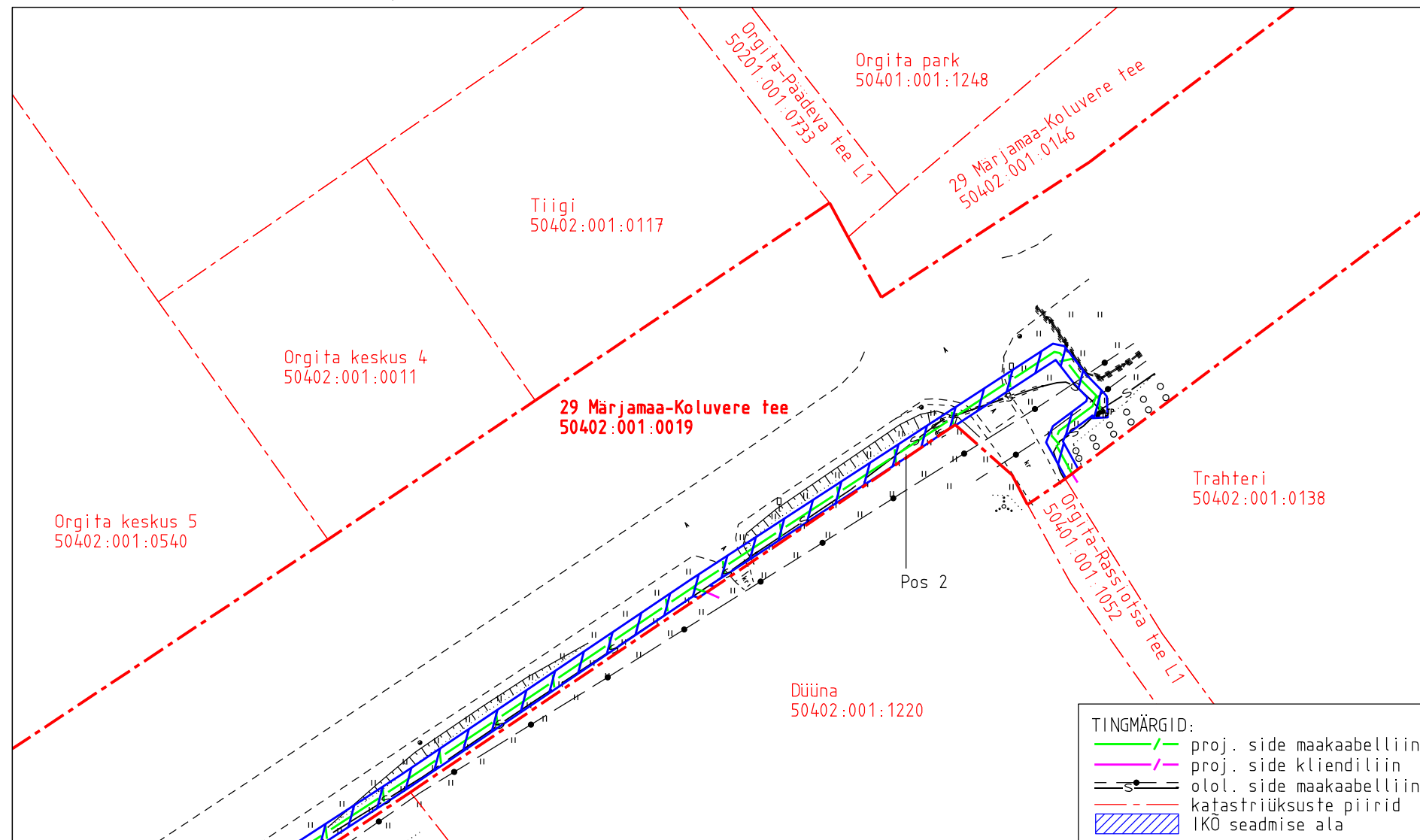
# Isikliku kasutusõiguse seadmise plaan



IKO ala pos nr	Registriosakaal nr, KV kood	Katastriüksuse tunnus, nimi ja sihtotstarve	Ala pindala (m2)
2	11328350, KV7324	50402:001:0019; 29 Märjamaa-Koluvere tee transpordimaa	634

Projekti nimetus Rapla maakond, Märjamaa vald, Orgita küla sidevõrk				Töö nr 11159P
Projekti koostaja Kirjanurk OÜ	Plaani koostaja K.Videvik	Mõõtkava 1:750	Leht 1-2	Kuupäev 04.08.2025

# Isikliku kasutusõiguse seadmise plaan



IKO ala pos nr	Registriosaja nr, KV kood	Katastriüksuse tunnus, nimi ja sihtotstarve	Ala pindala (m2)
2	11328350, KV7324	50402:001:0019; 29 Märjamaa-Koluvere tee transpordimaa	634

Projekti nimetus Rapla maakond, Märjamaa vald, Orgita küla sidevõrk				Töö nr 11159P
Projekti koostaja Kirjanurk OÜ	Plaani koostaja K.Videvik	Mõõtkava 1:750	Leht 1-3	Kuupäev 04.08.2025